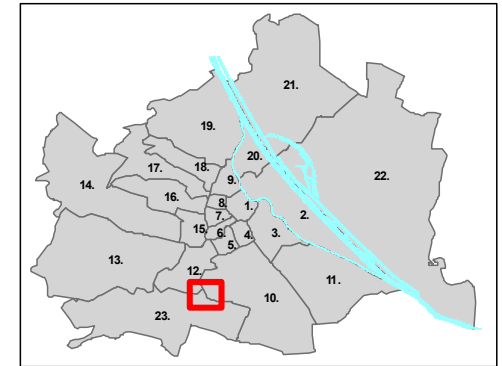
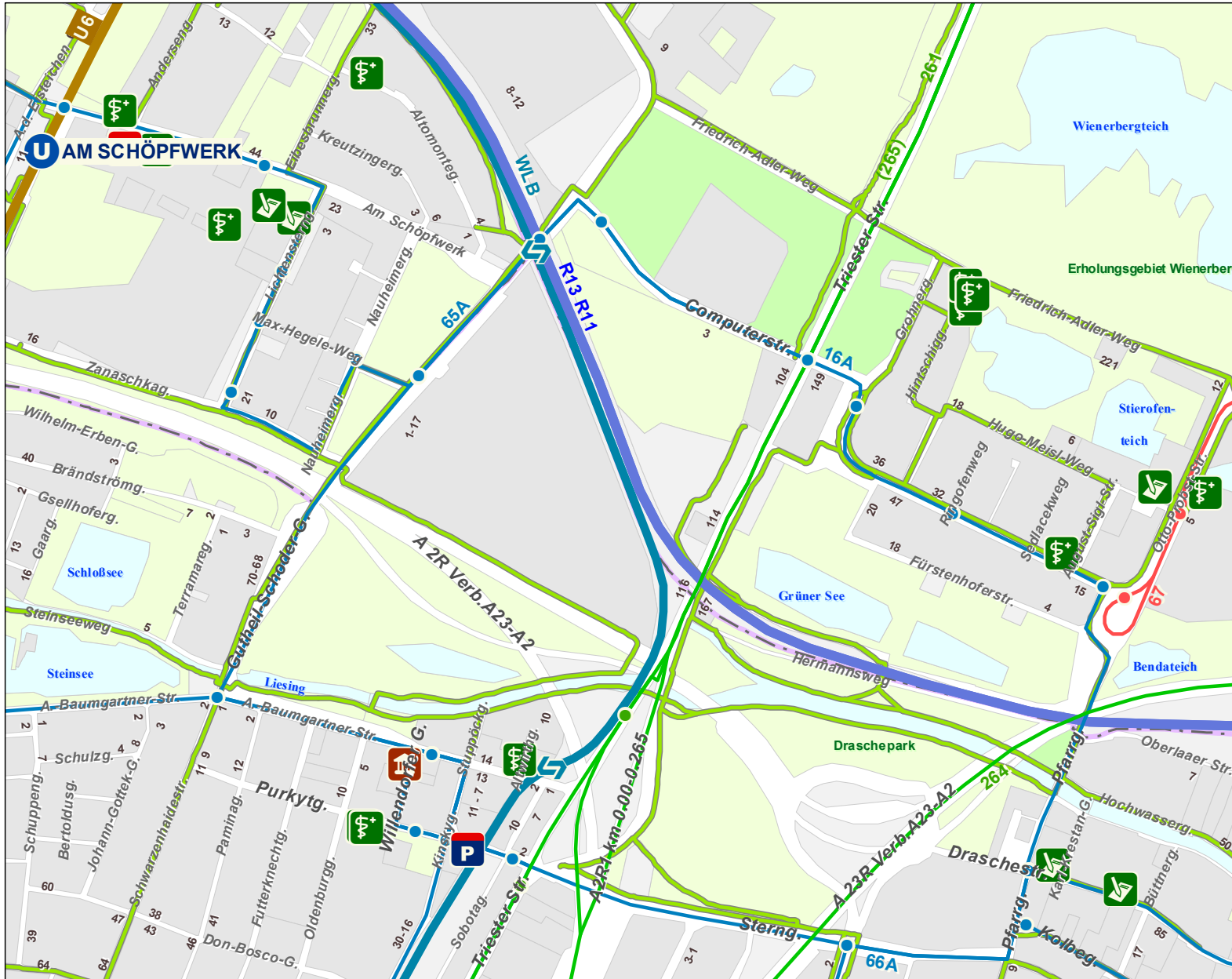





# Stadtplan Wien (Betaversion)

<http://www.wien.gv.at/stadtplanbeta/public/>



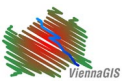
**Zeichenerklärung**  
siehe Beiblatt

**Maßstab: 1:10.200**




16.07.2009 15:27

Weiterverwendung nur mit Quellenangabe  
Keine Haftung für Vollständigkeit und Richtigkeit  
Kein Rechtsanspruch ableitbar  
Quellenangabe: Stadt Wien  
Kartengrundlage: MA41 - Stadtvermessung  
ViennaGIS - Geografisches Informationssystem der Stadt Wien





Luftbild (Orthofoto)



Adressen

## VERKEHR

### Öffentlicher Verkehr

- U-Bahn Linie U1
- U-Bahn Linie U2
- U-Bahn Linie U3
- U-Bahn Linie U4
- U-Bahn Linie U6
- Schnellbahn
- Lokalbahn Wien-Baden
- Straßenbahn
- Autobus
- Regionalbus

- Baustelle
- Sperrung
- Umleitung
- Einbahn
- Parkgarage
- Citybike Standort
- Radfahranlage
- Schiffsanlegestelle
- Flughafen

## KULTUR UND FREIZEIT

- Sehenswürdigkeit
- Museum
- Schwimmbad
- Hotel & Pension
- Campingplatz

## ÖFFENTLICHE EINRICHTUNG

- Polizei
- Schule
- Universität
- Bürgerdienst
- Städtisches Amt

- Friedhof
- Katholische Kirche
- Evangelische Kirche
- Orthodoxe Kirche
- Israelitische Religionsgemeinschaft
- Islamische Glaubensgemeinschaft
- Buddhistische Religionsgemeinschaft
- Sonstige Kirchen

## SERVICE

- Arzt / Ärztin
- Trinkbrunnen
- Sirenenstandort

## SPAZIERGANG

- Donaukanal
- Ringlinie 1
- Ringlinie 2
- Ringlinie 3 (D)